



**КОМИТЕТ ИМУЩЕСТВЕННЫХ ОТНОШЕНИЙ
АДМИНИСТРАЦИИ ПЕРМСКОГО МУНИЦИПАЛЬНОГО РАЙОНА**

РЕШЕНИЕ

о размещении объектов № 420

Пермский край
Пермский район

10.06.2020

Комитет имущественных отношений администрации Пермского муниципального района разрешает Акционерному обществу «Газпром газораспределение Пермь» (ИНН 5902183841, ОГРН 1025900512670, почтовый адрес: 614000, г. Пермь, ул. Петропавловская, 43)

размещение объекта «газопровод давлением до 0,6 Мпа, для размещения которого не требуется разрешение на строительство»

на землях государственная собственность на которые не разграничена

на срок 1 год с 10.06.2020 г. по 09.06.2021 г.

Местоположение: Пермский край, Пермский район, Култаевское с/п, с. Башкултаево, ул. Проселочная, к дому 4

Приложение: схема предполагаемых к использованию земель или части земельного участка.

Председатель комитета
имущественных отношений
администрации Пермского
муниципального района

Г.В. Мюресов

(подпись, печать)



Схема предполагаемых к использованию земель или части земельного участка

Объект: Газопровод давлением до 0.6 Мпа, для размещения которого не требуется разрешения на строительство

Местоположение: расположенных по адресу: край Пермский, р-н Пермский,
с/п Култаевское, с. Башкултаево, ул. Проселочная, к дому 4

Площадь земель или части земельного участка, кв.м.: 1578

Категория земель: земли населенных пунктов








Вид разрешенного использования: -

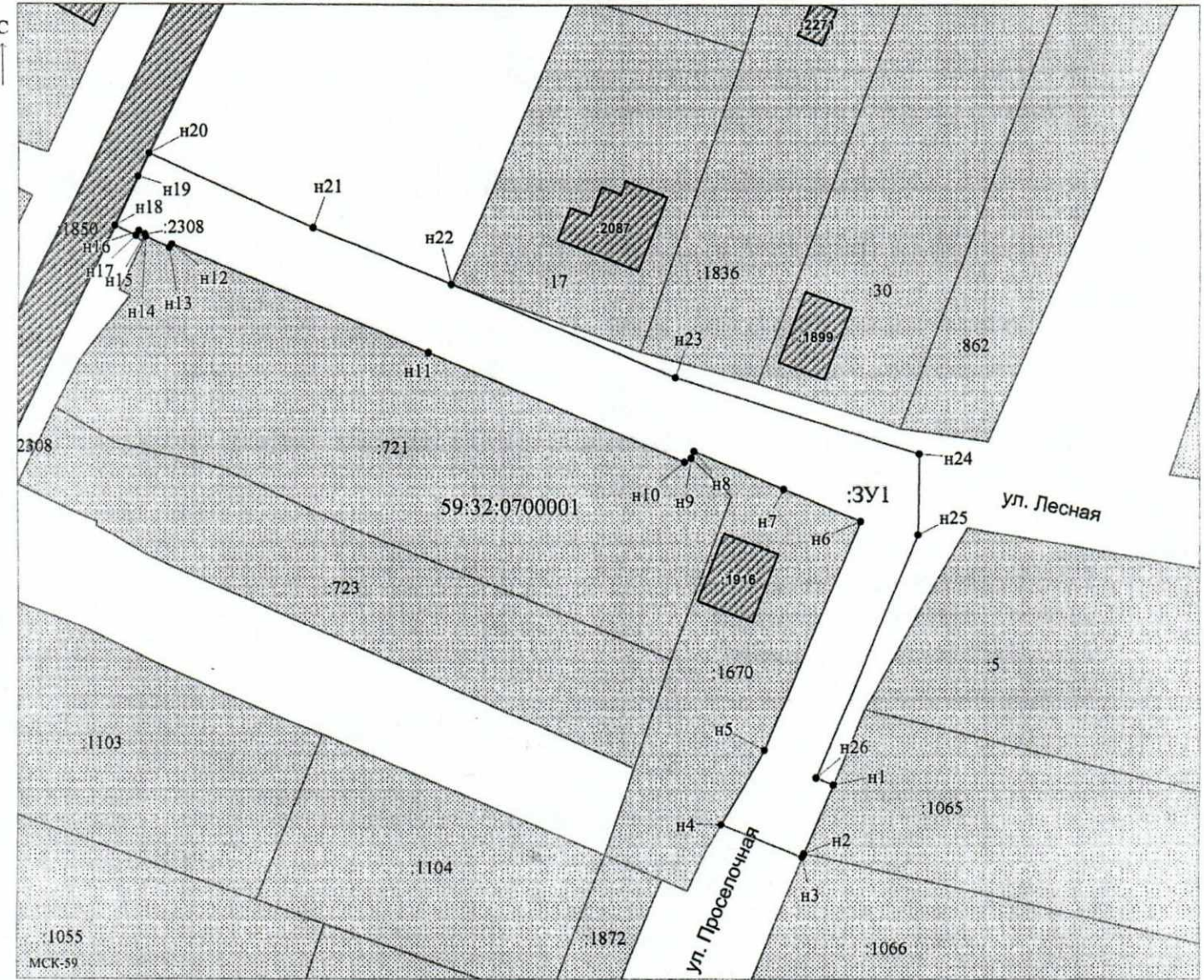
Описание границ смежных землепользователей:

- От точки н1 до точки н2 - земельный участок с кадастровым номером 59:32:0700001:1065
- От точки н2 до точки н3 - земельный участок с кадастровым номером 59:32:0700001:1066
- От точки н3 до точки н4 - земли общего пользования
- От точки н4 до точки н9 - земельный участок с кадастровым номером 59:32:0700001:1670
- От точки н9 до точки н14 - земельный участок с кадастровым номером 59:32:0700001:721
- От точки н14 до точки н15 - земли общего пользования
- От точки н15 до точки н17 - земельный участок с кадастровым номером 59:32:0700001:2308
- От точки н17 до точки н18 - земли общего пользования
- От точки н18 до точки н20 - земельный участок с кадастровым номером 59:32:0700001:1850
- От точки н20 до точки н1 - земли общего пользования

Каталог координат, м

№ точки границы	X	Y
п1	498922.85	2211773.31
п2	498913.21	2211769.38
п3	498912.66	2211769.16
п4	498917.26	2211758.02
п5	498927.63	2211763.91
п6	498958.96	2211777.00
п7	498963.44	2211766.59
п8	498968.68	2211754.28
п9	498967.72	2211753.92
п10	498967.18	2211753.01
п11	498982.12	2211717.75
п12	498997.09	2211682.76
п13	498996.56	2211682.39
п14	498998.19	2211679.11
п15	498998.48	2211678.98
п16	498998.97	2211678.11
п17	498998.29	2211677.73
п18	498999.66	2211674.75
п19	499006.44	2211678.03
п20	499009.58	2211679.60
п21	498999.42	2211702.05
п22	498991.59	2211720.77
п23	498978.80	2211751.68
п24	498968.29	2211785.06
п25	498957.14	2211784.84
п26	498923.82	2211770.96
п1	498922.85	2211773.31

- Условные обозначения:**
-  - предполагаемый участок земель, на которых планируется размещение объекта
 -  - границы и номер земельного участка, сведения о которых внесены в ЕГРН
 -  - границы и номер объекта капитального строительства, сведения о которых внесены в ЕГРН
 -  - граница кадастрового квартала
 -  59.32.2.857 - зоны с особыми условиями использования территории, сведения о которых внесены в ЕИ РН
 -  :ЗУ1 - обозначение запрашиваемого земельного участка
 -  н1 - характерная точка границ земель или части земельного участка
- 59:32:0700001 - номер кадастрового квартала



Масштаб 1:600

Заявитель: _____ / Егошина И.В.
 МП _____ (подпись, расшифровка подписи)
 (для юридических лиц и индивидуальных предпринимателей)